

İMAR VE BAYINDIRLIK KOMİSYONU RAPORU


İmar ve Bayındırlık Komisyonumuzun 21.04.2015 tarihinde yapmış olduğu toplantısında, Andız Mahallesi, 107 ada, 11 nolu parsel alanında imar planı düzenlenmesi, dosyası incelendi, yapılan görüşmeler sonucunda;

İl Afet ve Acil Durum Müdürlüğü'nün 15/07/2014 tarih, 982 sayılı dilekçesi; "...USAG (Ulusal Sismolojik Ağın Geliştirilmesi) Projesi kapsamında 2014 yılında kurulması planlanan genişbant deprem gözlem istasyonlarından bir adet de Kütahya Merkez'e kurulması planlanmaktadır. Söz konusu deprem istasyonu için bölgede daha önceden yapılan yer seçimi çalışmaları sonucunda en uygun nokta olarak Ekte ada-parcel, koordinat bilgileri verilen Andız Mahallesi su deposu altındaki alan seçilmiştir. Ekte şematik görünümü verilen genişbant deprem gözlem istasyonunun söz konusu yerde kurulması konusunda gerekli iznin verilmesi..." şeklindedir.


Söz konusu, talep edilen Andız Mahallesi, 107 ada, 11 nolu parsel alanında, yaklaşık 16 m²'lik, Deprem Gözlem İstasyonu lejandlı alanın düzenlenmesine yönelik uygulama imar planı komisyonumuzca uygun görülmüş olup, **3194 Sayılı İmar Kanunu'nun 8b maddesi uyarınca onaylanması** hususunu,

Bilgilerinize arz ederiz.

Cafer Cihat CEYLAN
Başkan




Banu AKALINOĞLU
Raportör



Muhammed İkbal GÜNDEM



Azime Nur
AKTAŞ AKALIN



Yusuf SÖKMEN

