

## İMAR VE BAYINDIRLIK KOMİSYONU RAPORU


İmar ve Bayındırlık Komisyonumuzun 27.04.2015 tarihinde yapmış olduğu toplantısında, Kirazpınar Mahallesi 3885 ada 66 parselde imar planı değişikliği müracaat konusu görüşüldü, yapılan görüşmeler sonunda;

Kirazpınar Mahallesi 3885 ada 66 parsel ile ilgili olarak 09.03.2015 tarih 1006 sayılı dilekçe; "Kirazpınar Mahallesi çıkışı Civli yolu üzerinde son evlerin önünde, son yapılan kadastro çalışmalarından belirlenen 66. parsel çıkmıştır. Bu 66. parselden dolayı yolda viraj oluşmaktadır. Bu yolun Civli, Enne, Yoncalı mahallelerinede hizmet vermesinden dolayı bu viraj zaman zaman trafikte sıkıntılar çıkarmaktadır. Yaz başında kirazpınar mahallesinde bu parselin yanındaki yolda çalışma yapılacağından bu parselin yola katılıp yolu genişletmesi konusunda gereğinin yapılmasını arz ederim." şeklindedir.


Kirazpınar Mahallesi 3885 ada 66 parsel alanı Belediye sınırları dahilinde Kirazpınar Mahalle yerleşik alanı içerisinde kalmaktadır. Söz konusu parselin bulunduğu bölgede yol güzergahındaki virajı giderecek şekilde imar hattının düzenlenmesine yönelik imar planı değişikliği ile bu uygulama imar planı değişikliğindeki fonksiyonların nazım imar planlarına aktarılması yönündeki nazım imar planı değişikliği uygun görülmüş olup, **3194 Sayılı İmar Kanunu'nun 8b maddesi uyarınca onaylanması** hususunu

Bilgilerinize arz ederiz.


Cafer Cihat GEYLAN  
Başkan




Banu AKALINOĞLU  
Raportör



Muhammed İkbal GÜNDEM



Azime Nur AKTAŞ  
AKALIN



Yusuf SÖKMEN

