


İMAR VE BAYINDIRLIK KOMİSYONU RAPORU

İmar ve Bayındırlık Komisyonumuzun 30.06.2015 tarihinde yapmış olduğu toplantısında, Geven Jeotermal Sahası Kaynak Koruma Alanı sınırlarının imar planına işlenmesi, müracaat dosyası incelendi, yapılan görüşmeler sonucunda;


Su ve Kanalizasyon İşleri Müdürlüğü'nün 02.10.2014-3341 ve 15.12.2014-3820 sayılı yazıları etüd edilmiştir. Maden Tetkik ve Arama Genel Müdürlüğü tarafından, 5686 sayılı Jeotermal Kaynaklar Ve Doğal Mineralli Sular Kanunu 14. maddesi gereğince, Geven (Kütahya) 18-56-74-76 numaralı işletme ruhsatlarına ilişkin hazırlanan "Geven Jeotermal Sahası Kaynak Koruma Alanı Etüt Raporu" 09.07.2014 tarihinde Kütahya İl Özel İdaresi tarafından onaylanmış olup; bu kapsamda Kaynak Koruma Alanı I., II. ve III. derece koruma alanı sınırları belirlenmiştir. Geven Jeotermal Sahası Kaynak Koruma Alanı I., II. ve III. derece koruma alanı sınırları içerisindeki Nazım ve Uygulama İmar Planları ile plansız alanlarda; Geven Jeotermal Sahası Kaynak Koruma Alanı Etüt Raporu ile Jeotermal Kaynaklar Ve Doğal Mineralli Sular Kanunu Uygulama Yönetmeliği'nde belirtilen koşulların uygulanması, uygun görülmüştür.

Bilgilerinize arz ederiz.

Cafer Cihat CEYLAN
Başkan




Banu AKALINOĞLU
Raportör



Muhammed İkbal GÜNDEM



Azime Nur
AKTAŞ AKALIN



Yusuf SÖKMEN

BULUNMADI