


İMAR VE BAYINDIRLIK KOMİSYONU RAPORU

İmar ve Bayındırlık Komisyonumuzun 28.06.2016 tarihinde yapmış olduğu toplantısında, eski Yoncalı yolu güzergahında yol alanı imar planı yapımı, dosyası incelendi, yapılan görüşmeler sonucunda;

Çinigaz Doğalgaz Dağıtım A.Ş. Kütahya Şube Müdürlüğü'nün 26.06.2015 tarih, 1835 sayılı yazısı etüd edilmiştir. DPÜ Evliya Çelebi Yerleşkesi imar planlarının kuzeyde bittiği nokta ile Yoncalı imar planları arasında, imar planı bulunmayan sahada, eski Yoncalı yolu güzergahı esas alınarak yol alanı imar planı yapımı için gerekli olan kurum ve kuruluşlardan imar planına esas görüşler alınmıştır. DPÜ Rektörlüğü'nün 03.09.2015 tarih 7576 sayılı, İl Telekom Müdürlüğü'nün 24.08.2015 tarih 328850 sayılı, TEİAŞ Türkiye Elektrik İletim A.Ş. 6.İletim Tesis ve İşletme Grup Müdürlüğü'nün 14.08.2015 tarih 81318 sayılı, Su ve Kanalizasyon İşleri Müdürlüğü'nün 12.08.2015 tarih 1150 sayılı, Fen İşleri Müdürlüğü'nün 17.08.2015 tarih 1912 sayılı, Osmangazi Elektrik Dağıtım A.Ş. Proje ve Tesis Müdürlüğü'nün 18.08.2015 tarih 2064 sayılı, Çinigaz Doğalgaz Dağıtım A.Ş. Kütahya Şube Müdürlüğü'nün 19.08.2015 tarih 2583 sayılı, Orman Bölge Müdürlüğü'nün 01.09.2015 tarih 1855543 sayılı, Kütahya İl Özel İdaresi'nin 18.08.2015 tarih 10315 sayılı, Kütahya Kültür Varlıklarını Koruma Bölge Kurulu Müdürlüğü'nün 13.06.2016 tarih 1330 sayılı yazıları etüd edilmiştir. DPÜ Evliya Çelebi Yerleşkesi imar planlarının kuzeyde bittiği nokta ile Yoncalı imar planları arasında eski Yoncalı yolu güzergahında 20 - 26 m.'lik yol alanları ve ilgili plan notlarından oluşan ilave nazım ve uygulama imar planı uygun görülmüş olup; **3194 Sayılı İmar Kanunu'nun 8b maddesi uyarınca onaylanması** hususunu,

Bilgilerinize arz ederiz.


Nuri ÇETİN
Başkan


Pınar AKBULUT
Raportör

Murat HASER


Azime Nur
AKTAŞ AKALIN


Serda BAL YILDIZ

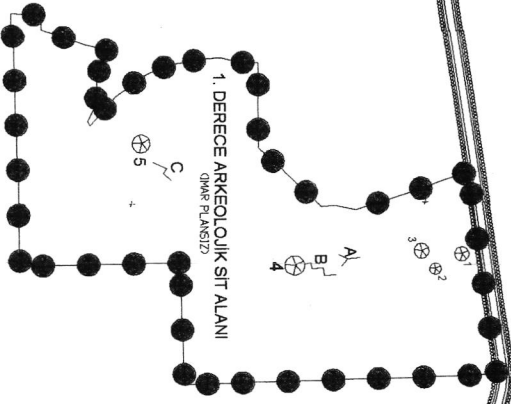
DPÜ EVLIYA ÇELERİ YERLEŞKESİ - YONCALI İRANASI
YOL ALANI İLAVE UYGULAMA İMAR PLANI

KUTUPHA (MERKEZ) İLAVE UYG. İMAR PLANI	İMAR PLANI NO: 1/100 İLAVE UYG. İMAR PLANI YOL ALANI İLAVE UYGULAMA İMAR PLANI
MÜHÜRLE ENİNE GÖRÜNÜMÜ	1/1000 Ölçekte Çizim 1/100 Ölçekte Çizim 1/50 Ölçekte Çizim

GÖSTERİM:

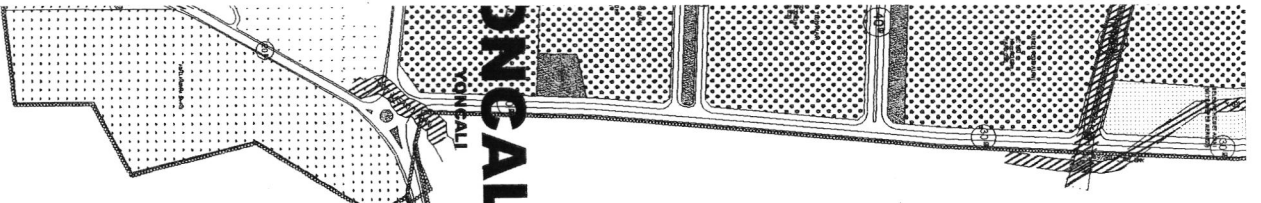
SINIRLARI:	TEKNİK ALTYAPU:
1. KURULAN ALAN	1. SU
2. YOL ALANI	2. KANALİZASYON
3. YOL ALANI	3. YOL ALANI
4. YOL ALANI	4. YOL ALANI
5. YOL ALANI	5. YOL ALANI

PLAN NOTLARI:
1. İMAR PLANI KURULAN ALANIN İÇİNE GİRMEZ.
2. İMAR PLANI KURULAN ALANIN İÇİNE GİRMEZ.



**DPÜ EVLIYA ÇELERİ
YERLEŞKESİ**

ÜNİVERSİTE GELİŞME ALANI
E.İ.B.D. İmar Bölgesi



ENNE

SEYİTÖMER

1. DERECE ARKEOLOJİK SİT ALANI
İMAR PLANI SİT

YAVUZ ÖZALP YOLU
TAVUSANLI-KUTUPHA YAVUZ ÖZALP YOLU

